



Gemeinde
Büren an der Aare

Hinweisender Detailplan zur
Waldfeststellung Mühleweiher, Chilchmatt

(Rechtsgültige Festlegung erfolgt in Zonenplan)

Büren an der Aare

1:1000

Auflage

Basler & Hofmann






Ingenieure, Planer und Berater
Industriestrasse 1, CH-3052 Zollikofen
T +41 31 544 24 24
www.baslerhofmann.ch

Änd.	Datum	Gez.	Visiert
-	Erstellt	14.12.2015	sag anm
A	Vorprüfung II	20.07.2016	sag anm
B	Vorprüfung III	05.07.2018	tag anm
C	Auflage	23.01.2019	los ram
D			
E			

Plan Nr.: 70110.51_202B Format: 30x126 Plotdatum: 14.03.2019 Filename: 70110.51_202B_SL_WFP_Mühleweiher.dgn

LEGENDE

Hinweise

-  neue verbindliche Waldgrenze nach Art.10 Abs.2 WaG
-  bestehende verbindliche Waldgrenze nach Art. 10 Abs. 2 WaG
-  Wald
-  Rechtskräftige Bauzone
-  Landwirtschaftszone

